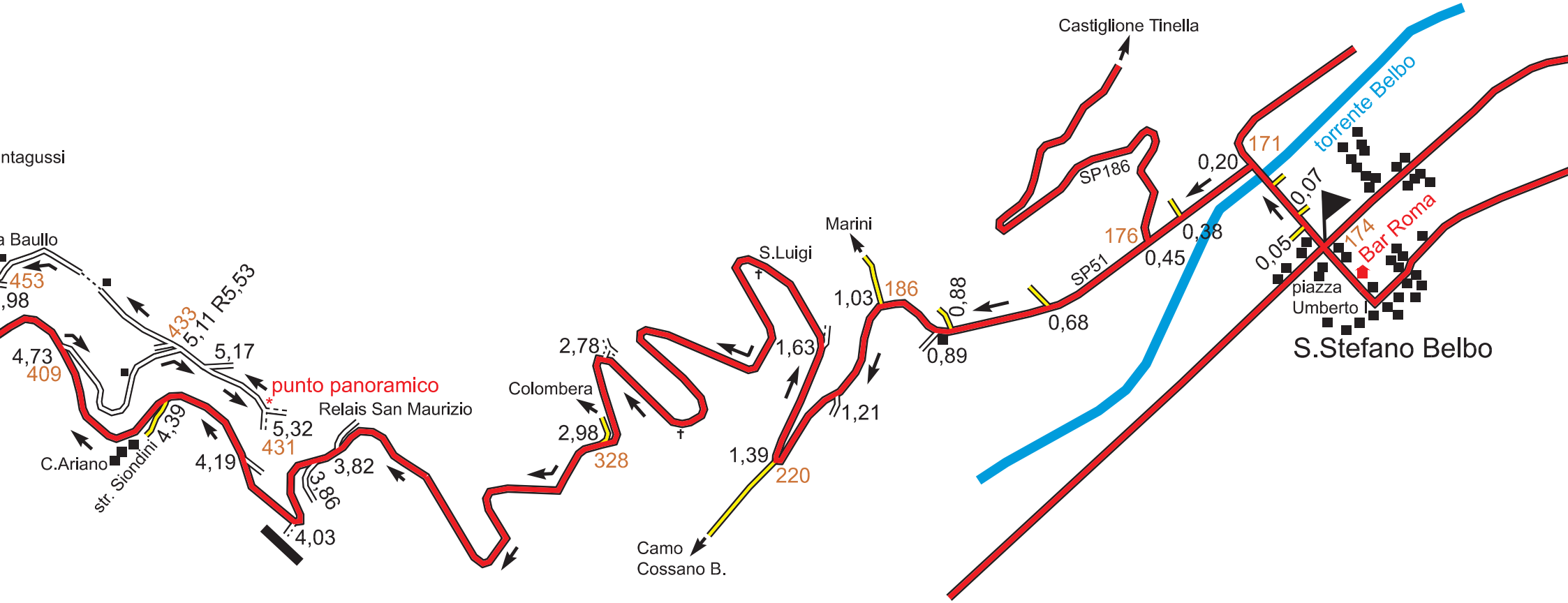
Castiglione Tinella
torrente Belbo
171
0,20
SP186
0,07
0,05
174
Bar Roma
176
0,38
0,45
SP51
piazza
Umberto I
S.Stefano Belbo
Marini
186
1,03
0,88
0,68
0,89
S.Luigi
1,63
1,21
1,39
220
Camo
Cossano B.
2,78
Colombera
2,98
328
Relais San Maurizio
3,82
3,86
4,03
5,32
431
punto panoramico
5,17
433
5,11 R5,53
4,19
str. Siondini 4,39
C.Ariano
4,73
409
453
,98
a Baullo
ntagussi

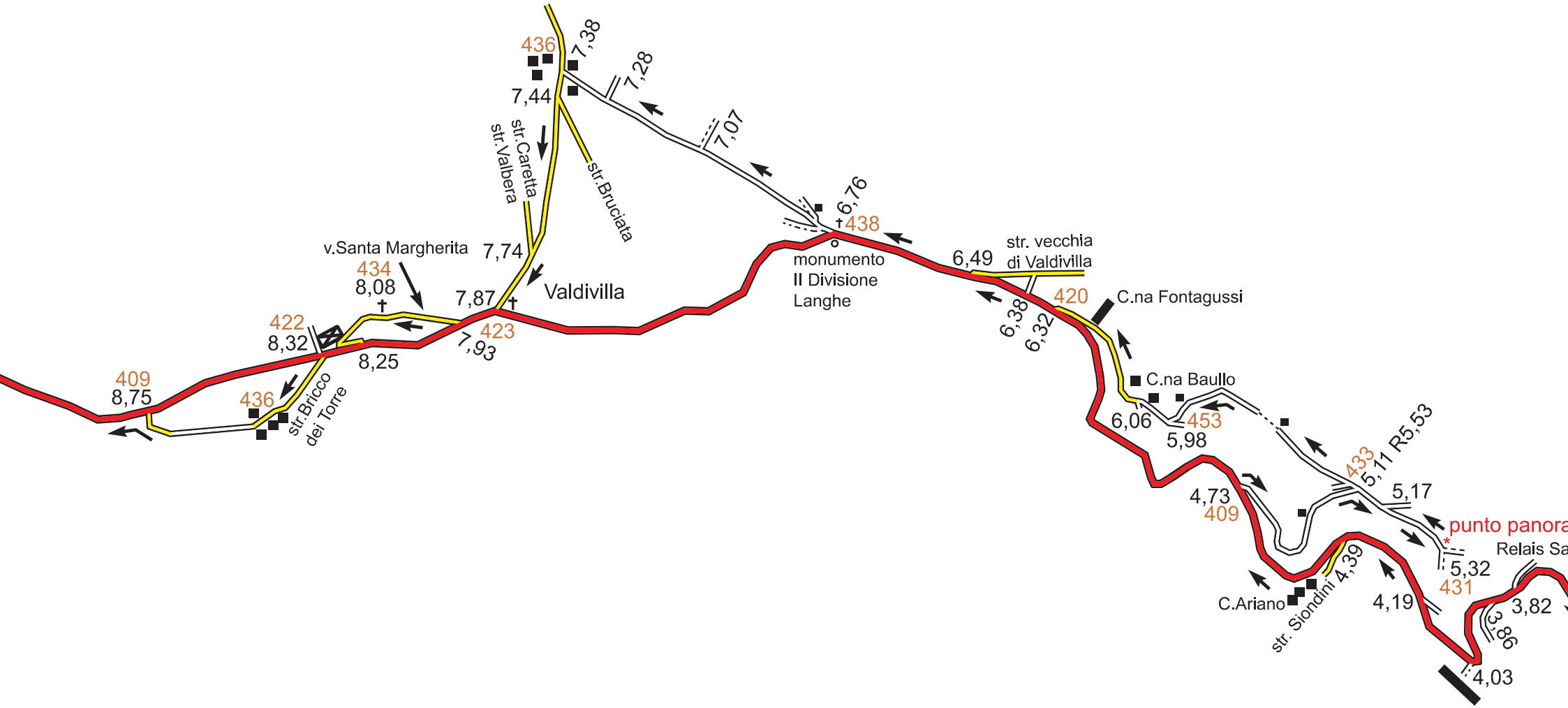
436
7,38
7,28
7,44
7,07
str.Caretta
str.Valbera
str.Bruciata
6,76
438
monumento
II Divisione
Langhe
6,49
str. vecchia
di Valdivilla
v.Santa Margherita
7,74
434
8,08
7,87
Valdivilla
420
C.na Fontagussi
422
8,32
423
7,93
6,38
6,32
8,25
409
8,75
436
str.Bricco
dei Torre
C.na Baullo
6,06
453
5,98
433
5,11 R5,53
5,17
4,73
409
punto panora
Relais Sa
5,32
431
C.Ariano
str. Siondini 4,39
4,19
3,82
3,86
4,03

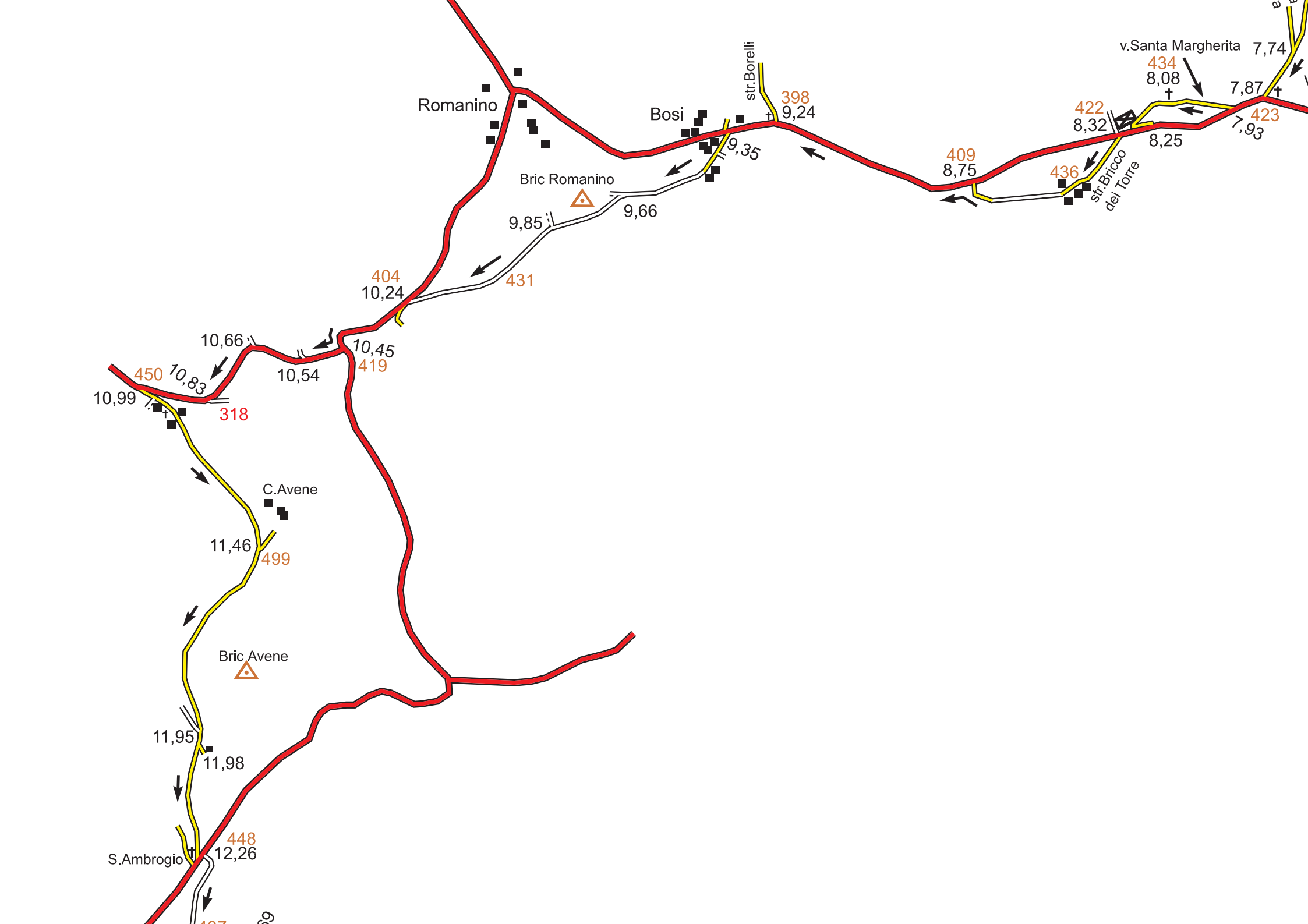
Romanino
Bosi
str.Borelli
398
9,24
9,35
Bric Romanino
9,66
9,85
431
404
10,24
10,45
419
10,54
10,66
450
10,83
10,99
318
C.Avene
11,46
499
Bric Avene
11,95
11,98
448
12,26
S.Ambrogio
409
8,75
422
8,32
436
str.Bricco
dei Torre
8,25
434
8,08
v.Santa Margherita
7,87
423
7,93
7,74

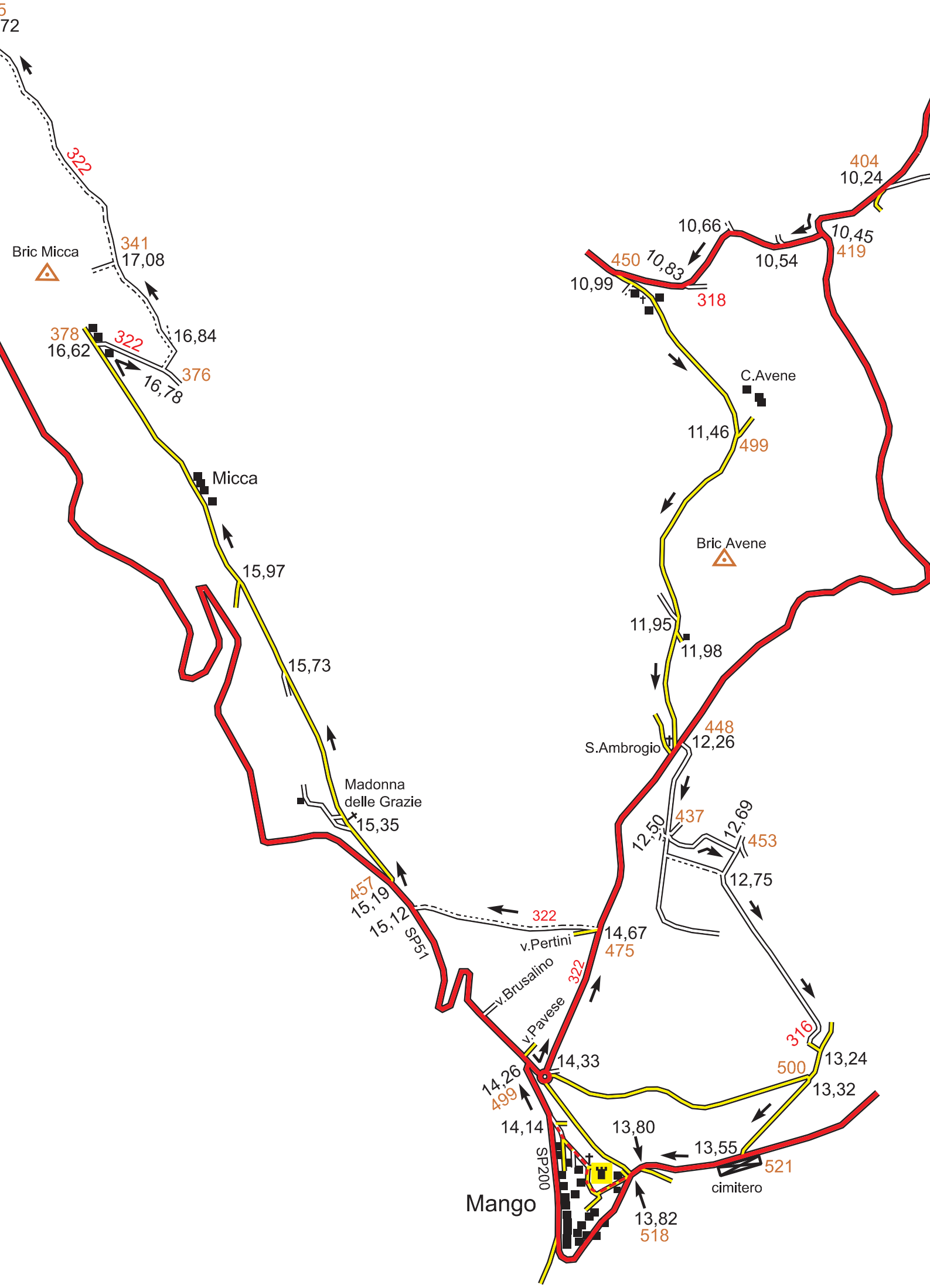
5
72
322
Bric Micca
341
17,08
378
16,62
322
16,84
376
16,78
Micca
15,97
15,73
Madonna
delle Grazie
15,35
457
15,19
15,12
SP51
322
v.Pertini
14,67
475
v.Brusalino
322
v.Pavese
14,33
14,26
499
14,14
SP200
Mango
13,80
13,82
518
13,55
521
cimitero
316
500
13,24
13,32
12,75
12,50
437
12,69
453
S.Ambrogio
448
12,26
11,95
11,98
Bric Avene
11,46
499
C.Avene
10,99
450
10,83
318
10,66
10,54
10,45
419
404
10,24

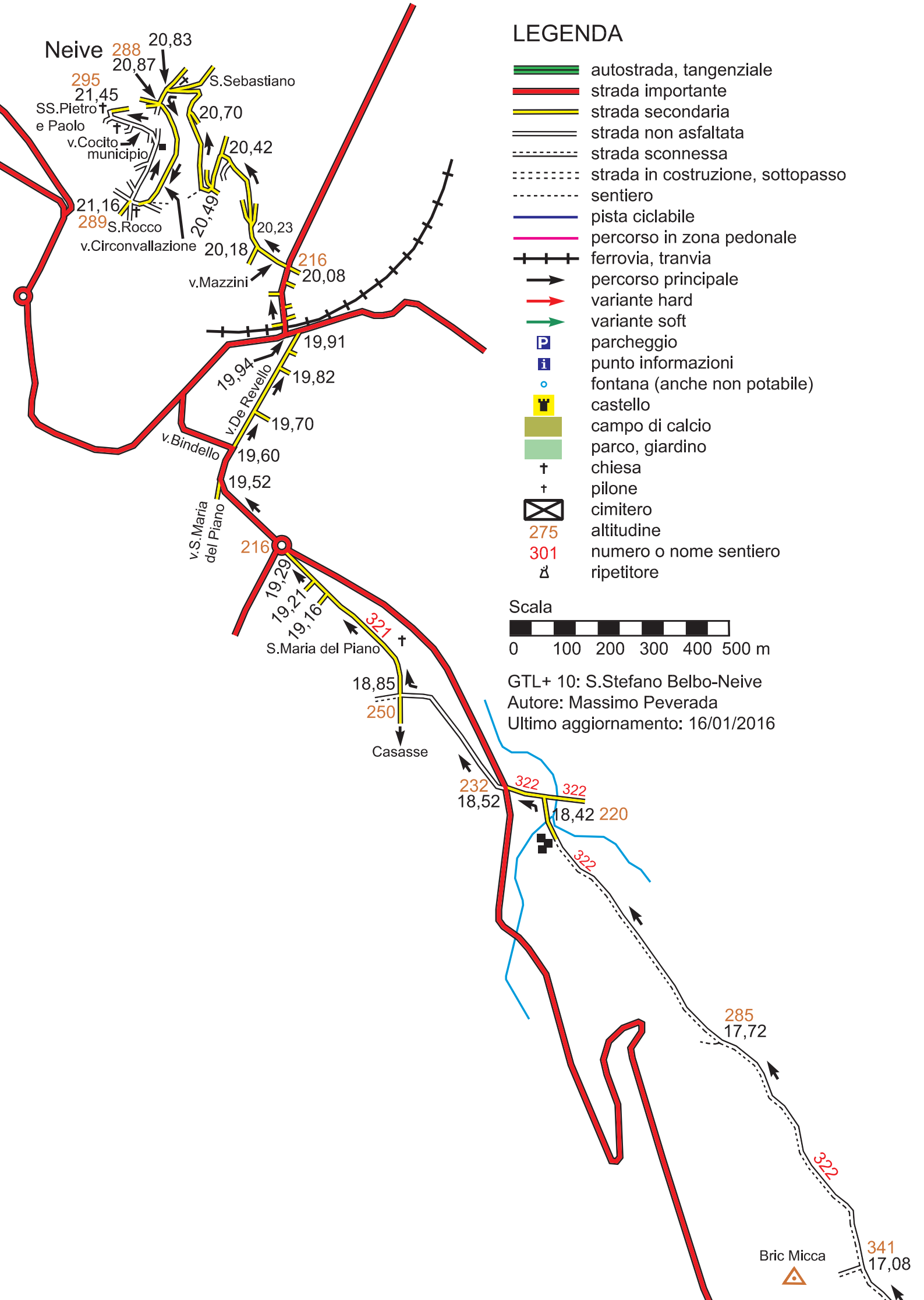
Neive
288
20,83
20,87
295
21,45
S.Sebastiano
SS.Pietro
e Paolo
20,70
v.Cocito
municipio
20,42
21,16
289
S.Rocco
20,49
20,23
v.Circonvallazione
20,18
216
20,08
v.Mazzini
19,91
19,94
19,82
v.De Revello
19,70
v.Bindello
19,60
19,52
v.S.Maria
del Piano
216
19,29
19,21
19,16
321
S.Maria del Piano
18,85
250
Casasse
232
18,52
322
322
18,42
220
322
285
17,72
322
Bric Micca
341
17,08
LEGENDA
autostrada, tangenziale
strada importante
strada secondaria
strada non asfaltata
strada sconnessa
strada in costruzione, sottopasso
sentiero
pista ciclabile
percorso in zona pedonale
ferrovia, tranvia
percorso principale
variante hard
variante soft
parcheggio
punto informazioni
fontana (anche non potabile)
castello
campo di calcio
parco, giardino
chiesa
pilone
cimitero
275
altitudine
301
numero o nome sentiero
ripetitore
Scala
0
100
200
300
400
500 m
GTL+ 10: S.Stefano Belbo-Neive
Autore: Massimo Peverada
Ultimo aggiornamento: 16/01/2016