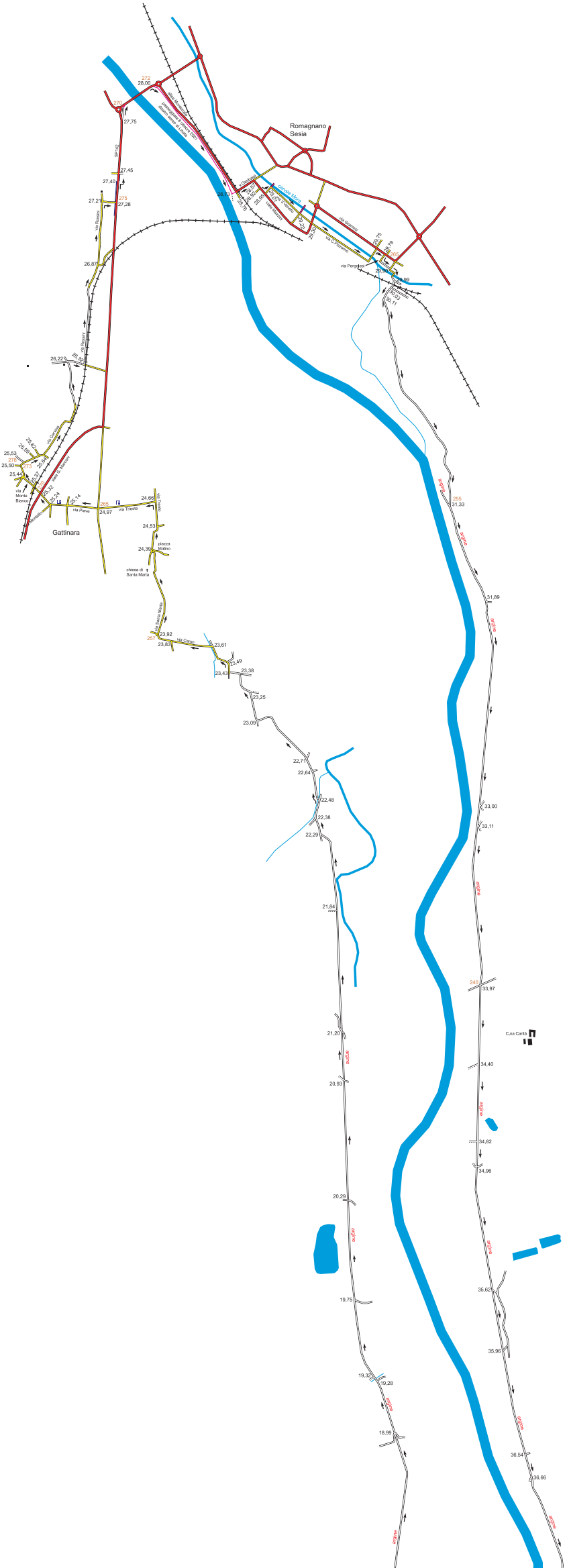
Romagnano
Sesia
272
28,00
270
27,75
alzaia Monterosa
passeggiata 8 ottobre 2001
disastro aereo di Linate
SP142
27,45
27,40
275
27,21
27,28
via Rossini
26,87
v. Garibaldi
28,73
28,76
28,87
28,92
28,95
29,01
via V.Veneto
viale Mazzini
canale Mora
29,22
29,30
via Gramsci
via C.Pizzorno
29,75
29,79
265
via Pergolesi
29,90
29,99
30,03
30,11
26,22
26,32
via Cervino
25,62
25,58
25,53
278
25,50
273
25,64
25,44
25,37
270
viale G. Marconi
via
Monte
Bianco
25,32
Montello
25,24
P
25,14
via Piave
265
24,97
P
via Trieste
24,66
via Trento
Gattinara
24,53
piazza
Molino
24,39
chiesa di
Santa Marta
via Santa Marta
257
23,92
23,83
via Carso
23,61
23,49
23,43
23,38
23,25
23,09
22,71
22,64
22,48
22,38
22,29
21,84
21,20
argine
20,93
20,29
argine
19,75
19,32
19,28
argine
18,99
argine
argine
255
31,33
argine
31,89
argine
33,00
33,11
argine
240
33,97
C.na Carità
34,40
argine
34,82
34,96
argine
35,62
35,96
argine
36,54
36,66
argine

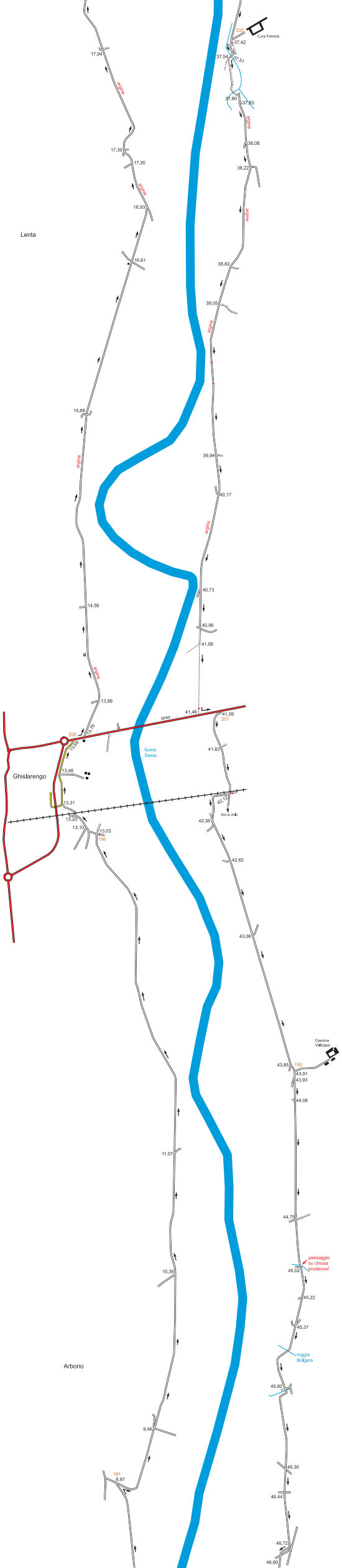
220
C.na Ferrera
37,42
37,54
37,51
37,80
37,83
argine
38,08
38,22
argine
38,82
39,05
argine
39,94
40,17
argine
40,73
40,96
41,06
41,46
SP65
41,59
201
41,83
42,12
tiro a volo
42,36
42,62
43,06
Cascina
Valtoppa
43,85
190
43,91
43,93
44,06
44,75
passaggio
su chiusa
prudenza!
45,02
45,22
45,37
roggia
Bolgara
45,80
46,30
46,44
46,72
46,80
17,94
argine
17,30
17,20
argine
16,93
Lenta
16,61
15,68
argine
14,56
argine
13,99
13,76
200
13,69
13,48
Ghislarengo
fiume
Sesia
13,31
13,20
13,10
13,03
198
11,07
10,36
Arborio
9,46
181
8,97

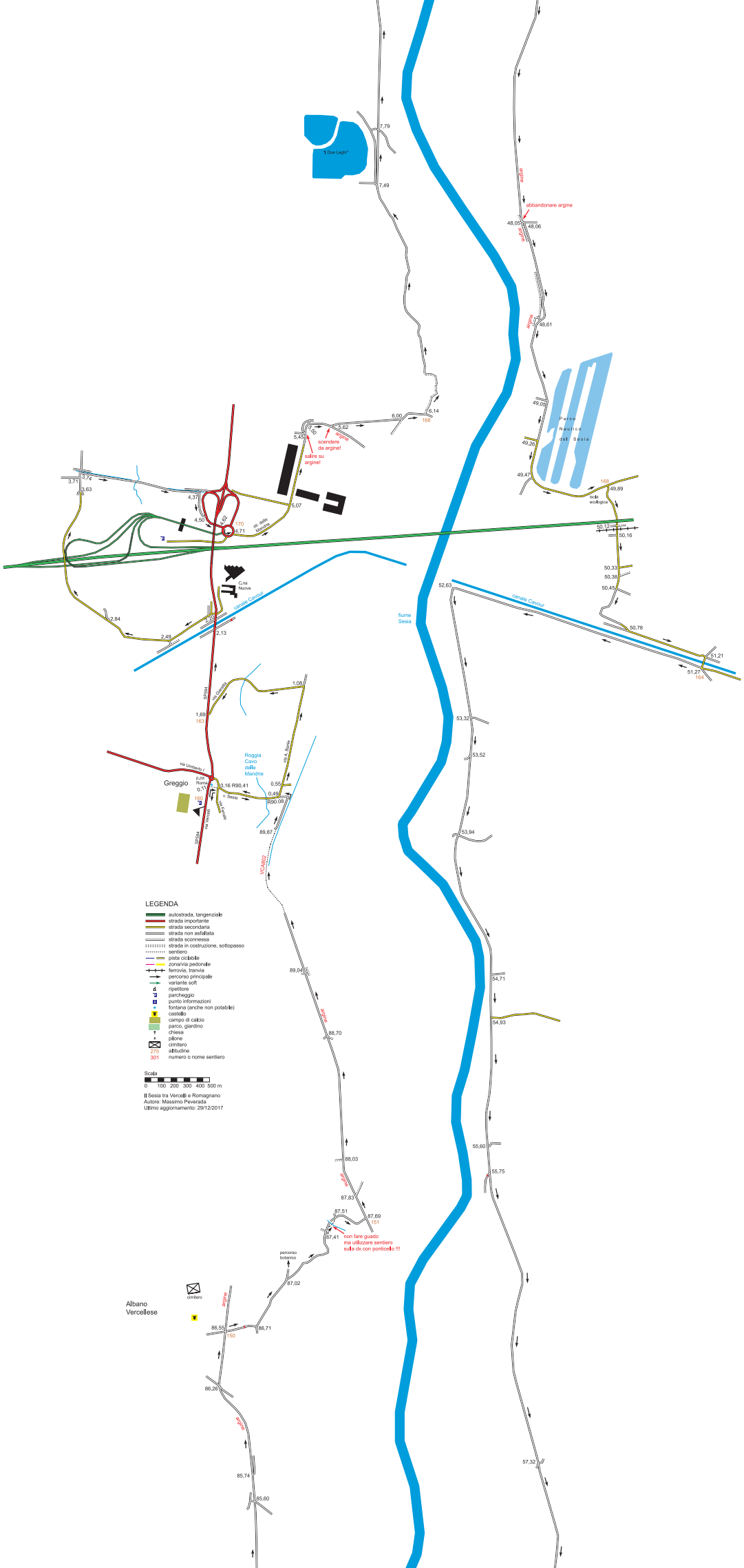
"I Due Laghi"
7,79
7,49
6,14
6,00
168
5,62
5,50
5,45
argine
scendere da argine!
salire su argine!
5,07
3,74
3,71
3,63
4,37
4,50
4,62
170
4,71
str. delle Mandrie
C.na Nuova
canale Cavour
2,84
2,49
2,20
2,13
SP584
Via Gianetta
1,08
1,69
163
Roggia Cavo delle Mandrie
via A. Barie
Via Umberto I
Greggio
p.za Roma
0,11
0,16 R90,41
0,55
0,49
R90,08
v. Sesia
160
Via Vercelli
Via Farinati
89,87
VCA802
89,04
argine
88,70
88,03
argine
87,83
87,51
87,69
151
87,41
non fare guado ma utilizzare sentiero sulla dx con ponticello !!!
percorso botanico
87,02
cimitero
Albano Vercellese
argine
86,55
150
86,71
86,26
argine
85,74
85,60
argine
abbandonare argine
48,05
48,06
argine
argine
48,61
49,05
Parco Nautico del Sesia
49,26
49,47
168
49,89
isola ecologica
50,12
50,16
50,33
50,38
50,45
50,78
canale Cavour
51,21
51,27
164
52,63
fiume Sesia
53,32
53,52
53,94
54,71
54,93
55,60
55,75
57,32
LEGENDA
autostrada, tangenziale
strada importante
strada secondaria
strada non asfaltata
strada sconnessa
strada in costruzione, sottopasso
sentiero
pista ciclabile
zona/via pedonale
ferrovia, tranvia
percorso principale
variante soft
ripetitore
parcheggio
punto informazioni
fontana (anche non potabile)
castello
campo di calcio
parco, giardino
chiesa
pilone
cimitero
275 altitudine
301 numero o nome sentiero
Scala
0 100 200 300 400 500 m

Il Sesia tra Vercelli e Romagnano
Autore: Massimo Peverada
Ultimo aggiornamento: 29/12/2017

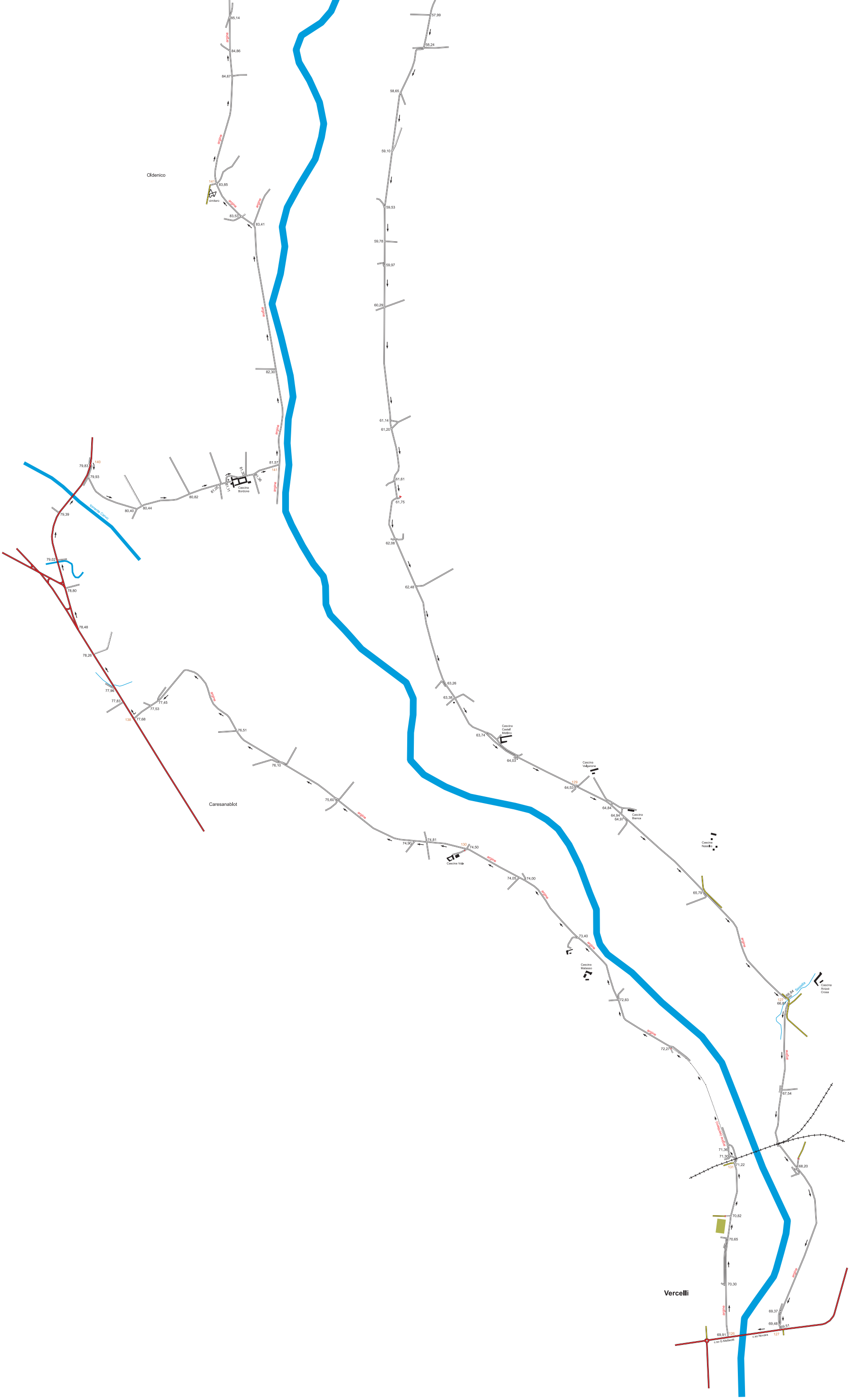

85,14
argine
84,86
84,67
argine
Oldenico
141
83,85
cimitero
argine
argine
83,53
83,41
argine
82,30
argine
81,57
141
argine
81,30
81,36
81,11
81,05
Cascina Bordone
80,82
80,44
80,40
140
79,83
79,93
torrente Cervo
79,39
79,02
78,80
78,48
78,26
77,96
77,83
77,45
77,53
138
77,68
argine
76,51
76,10
Caresanablot
75,60
argine
74,90
74,81
130
74,50
Cascina Vola
argine
74,05
74,00
argine
73,40
argine
Cascina Matasso
72,83
argine
72,27
argine (sentiero)
71,36
71,30
131
71,22
70,82
70,65
70,30
Vercelli
argine
69,91
126
c.so G.Matteotti
c.so Novara
127
57,99
58,24
58,65
59,10
59,53
59,78
59,97
60,29
61,14
61,20
61,61
61,75
62,08
62,48
63,26
63,38
Cascina Castel Merlino
63,74
64,03
Cascina Valgarone
129
64,53
64,84
64,94
64,97
Cascina Bianca
Cascina Nasello
65,79
argine
Sesiella
Cascina Acqua Crosa
66,84
127
66,81
argine
67,54
68,20
argine
69,37
69,48
69,51