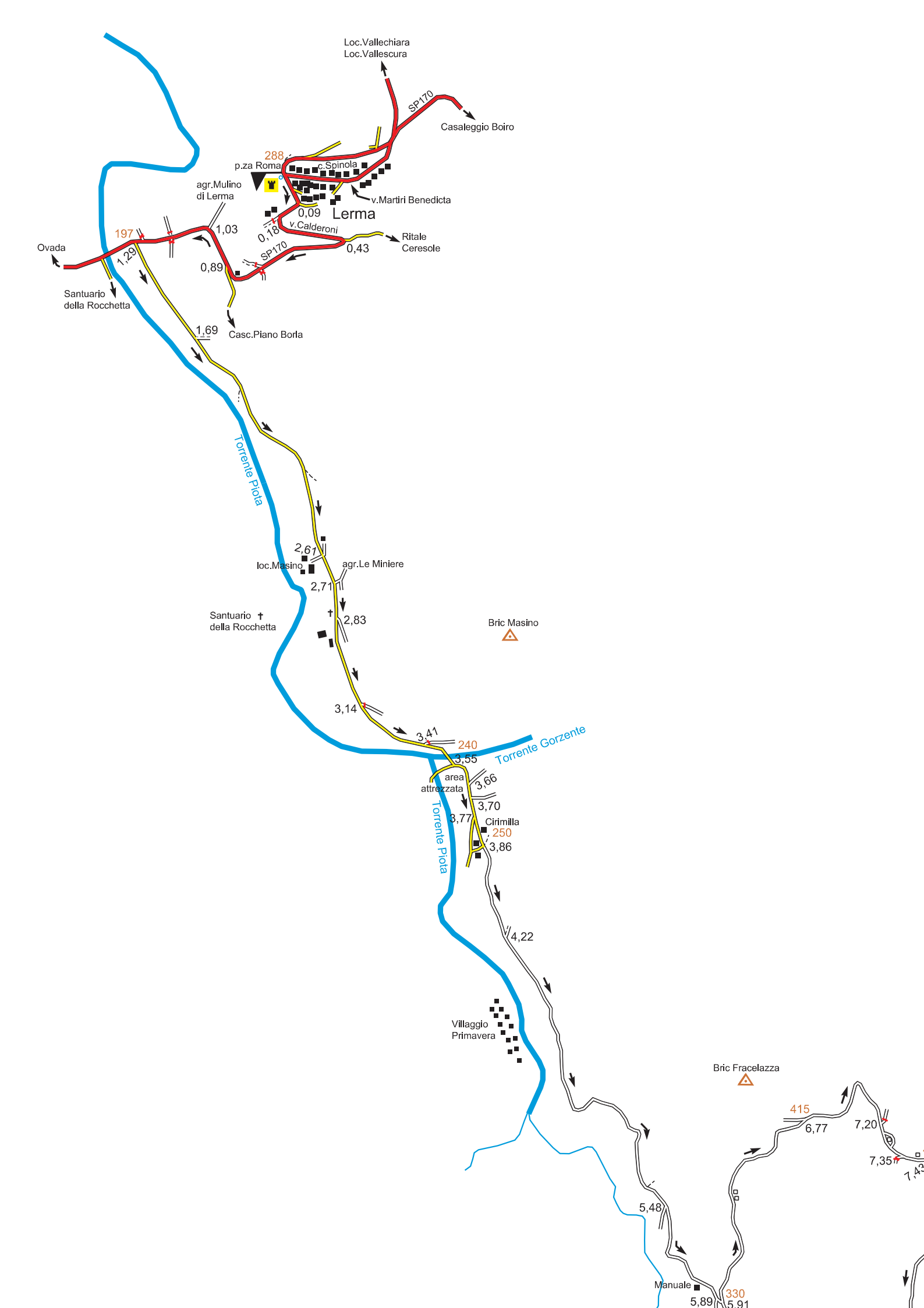
Loc.Vallechiara
Loc.Vallescura
SP170
Casaleggio Boiro
288
p.za Roma
c.Spinola
agr.Mulino
di Lerma
v.Martiri Benedicta
0,09
Lerma
0,18
v.Calderoni
Ritale
Ceresole
0,43
197
1,03
Ovada
1,29
SP170
0,89
Santuario
della Rocchetta
1,69
Casc.Piano Borla
Torrente Piota
2,61
loc.Masino
agr.Le Miniere
2,71
Santuario
della Rocchetta
2,83
Bric Masino
3,14
3,41
240
Torrente Gorzente
3,55
area
attrezzata
3,66
3,70
3,77
Cirimilla
250
3,86
Torrente Piota
4,22
Villaggio
Primavera
Bric Fracelazza
415
6,77
7,20
7,35
5,48
Manuale
330
5,89
5,91

Bric Fracelazza
415
6,77
7,20
agriturismo
Il Cucco
465
7,35
7,43
,48
Manuale
330
5,89
5,91
597
8,60
Mond'Ovile
Lago Inf.
Lavagnina
10,50
10,62
651
loc.Magge
Az.Agr.
Cornaglietta
12,13
12,19
798
12,41
12,55
Faia
621

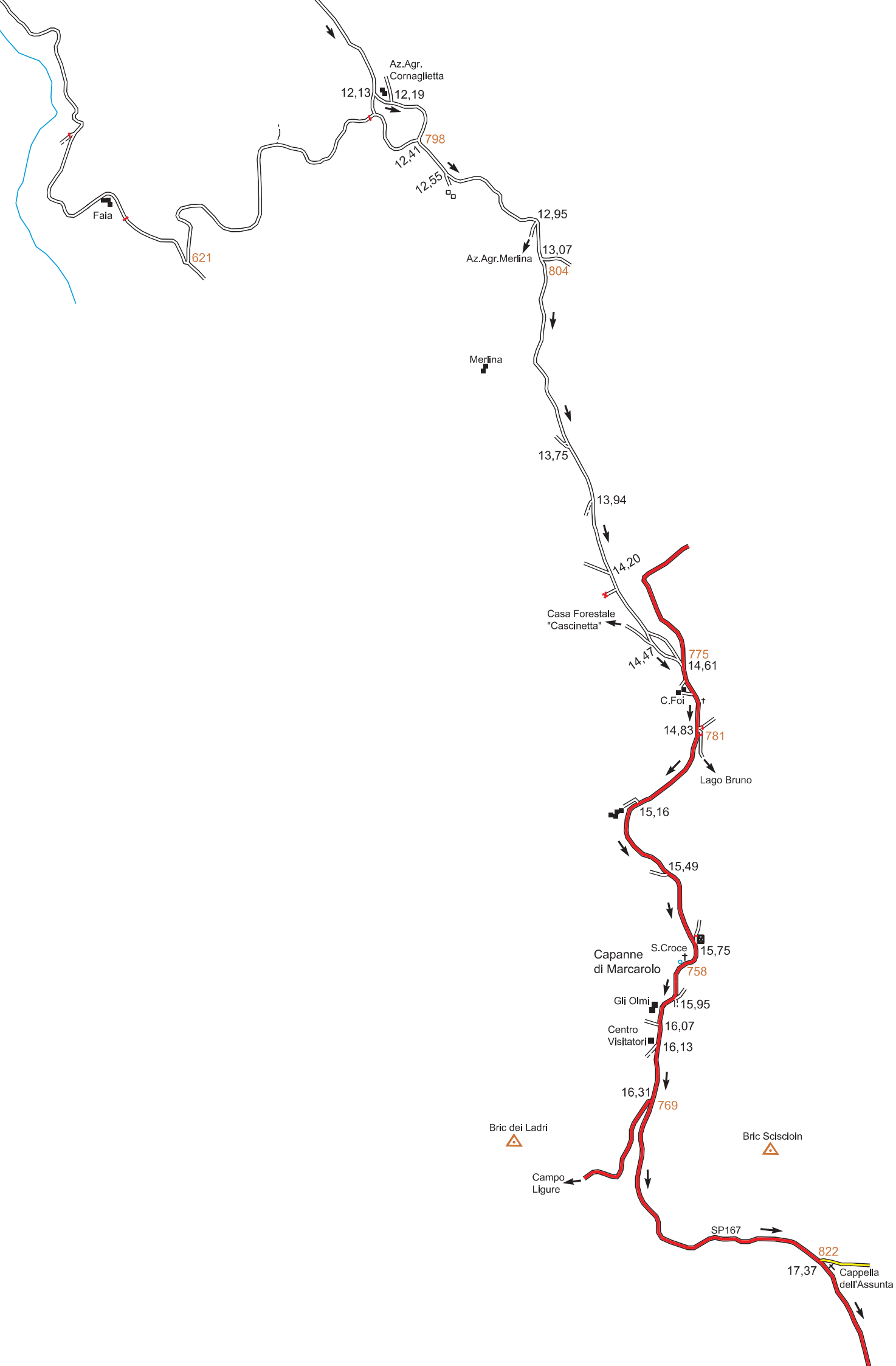
Az.Agr.
Cornaglietta
12,13
12,19
798
12,41
12,55
Faia
621
12,95
Az.Agr.Merlina
13,07
804
Merlina
13,75
13,94
14,20
Casa Forestale
"Cascinetta"
14,47
775
14,61
C.Foi
14,83
781
Lago Bruno
15,16
15,49
S.Croce
15,75
Capanne
di Marcarolo
758
Gli Olmi
15,95
Centro
Visitatori
16,07
16,13
16,31
769
Bric dei Ladri
Bric Sciscioin
Campo
Ligure
SP167
822
17,37
Cappella
dell'Assunta

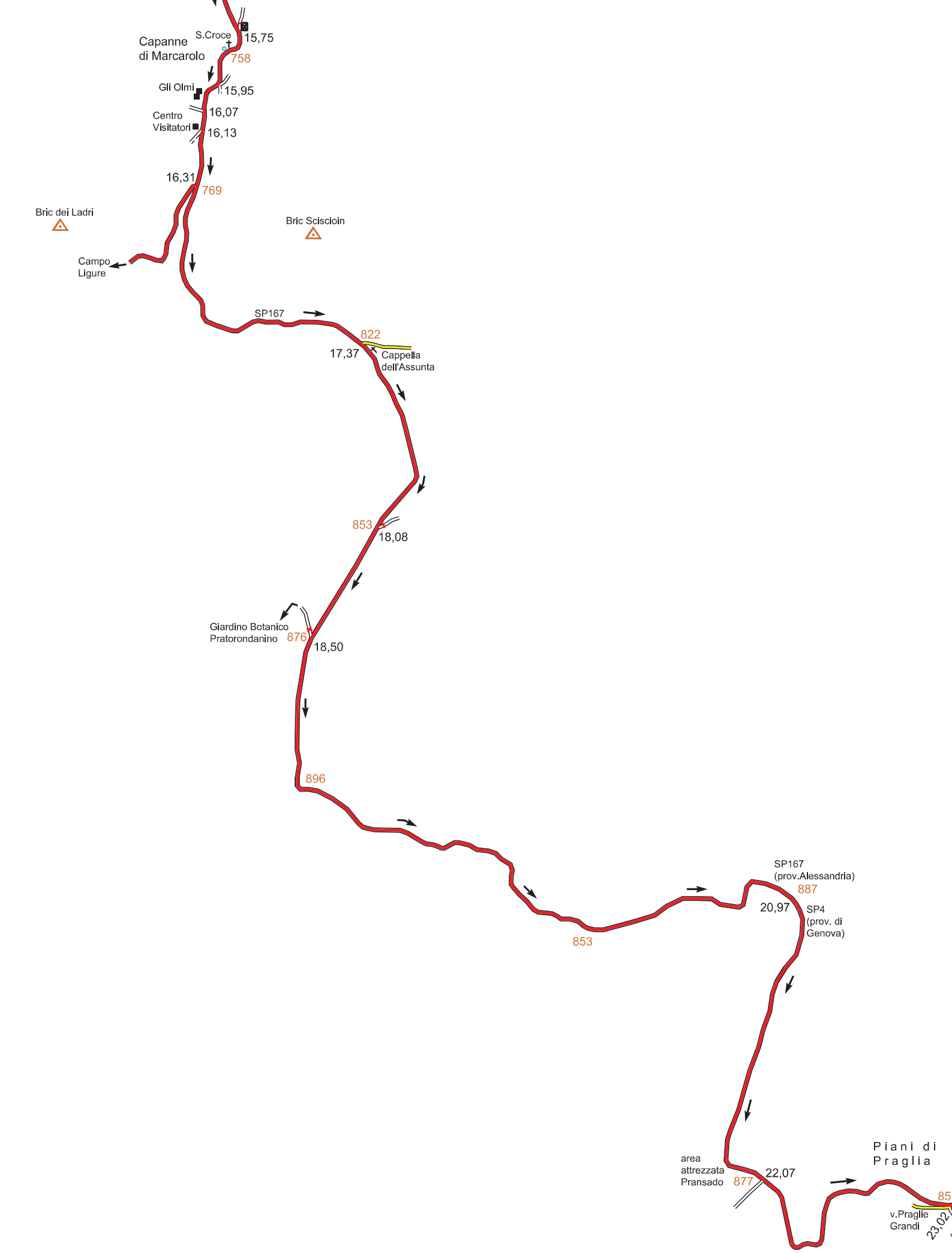
S.Croce
15,75
Capanne
di Marcarolo
758
Gli Olmi
15,95
Centro
Visitatori
16,07
16,13
16,31
769
Bric dei Ladri
Bric Scisciolin
Campo
Ligure
SP167
822
17,37
Cappella
dell'Assunta
853
18,08
Giardino Botanico
Pratorondanino
876
18,50
896
853
SP167
(prov.Alessandria)
887
20,97
SP4
(prov. di
Genova)
area
attrezzata
Pransado
877
22,07
Piani di
Praglia
v.Praglie
Grandi

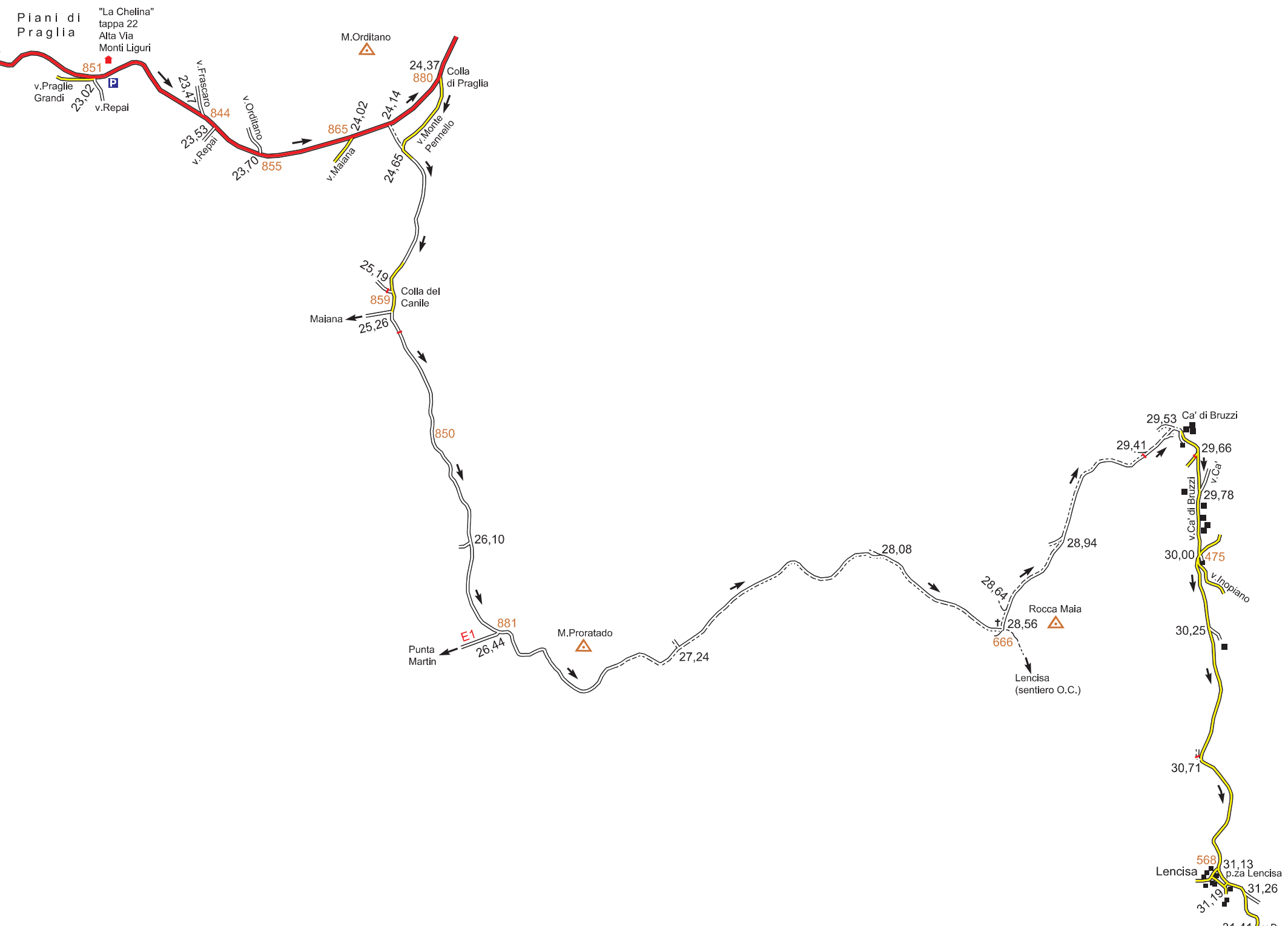
Piani di Praglia
"La Chelina"
tappa 22
Alta Via
Monti Liguri
851
v.Praglie Grandi
23,02
v.Repai
23,47
v.Frascaro
844
23,53
v.Repai
23,70
855
v.Orditano
865
24,02
v.Maiana
24,14
M.Orditano
24,37
880
Colla di Praglia
v.Monte Pennello
24,65
25,19
859
Colla del Canile
Maiana
25,26
850
26,10
881
E1
Punta Martin
26,44
M.Proratado
27,24
28,08
28,64
28,56
666
Rocca Maia
Lencisa (sentiero O.C.)
28,94
29,41
29,53
Ca' di Bruzzi
29,66
v.Ca'
29,78
v.Ca' di Bruzzi
30,00
475
v.Inopiano
30,25
30,71
568
Lencisa
31,13
p.za Lencisa
31,26
31,19

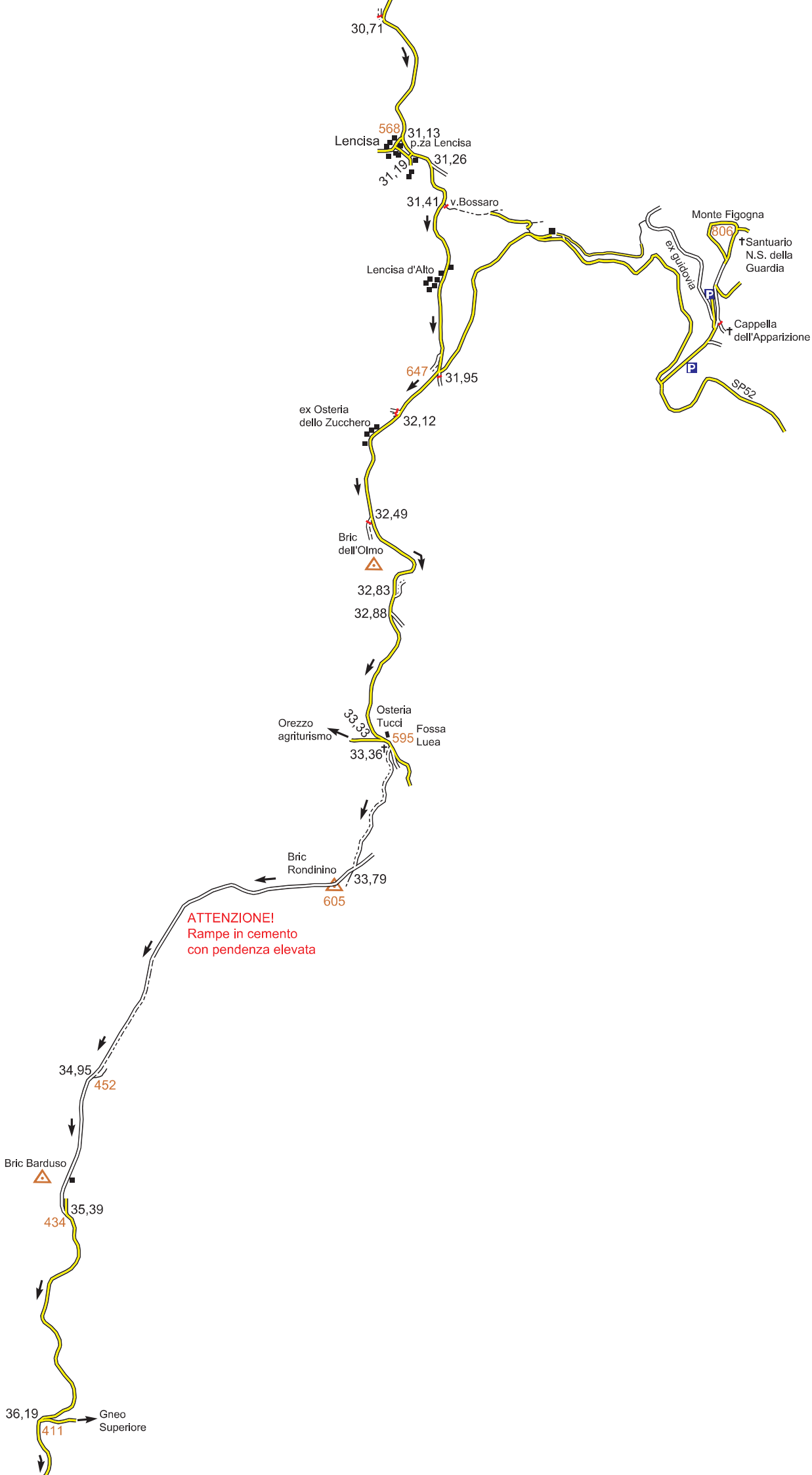
30,71
568
31,13
Lencisa
p.za Lencisa
31,26
31,19
31,41
v.Bossaro
Monte Figogna
806
Santuario
N.S. della
Guardia
ex guidovia
Lencisa d'Alto
Cappella
dell'Apparizione
647
31,95
SP52
ex Osteria
dello Zucchero
32,12
32,49
Bric
dell'Olmo
32,83
32,88
Osteria
Tucci
Orezzo
agriturismo
33,33
595
Fossa
Luea
33,36
Bric
Rondinino
33,79
605
ATTENZIONE!
Rampe in cemento
con pendenza elevata
34,95
452
Bric Barduso
35,39
434
36,19
411
Gneo
Superiore

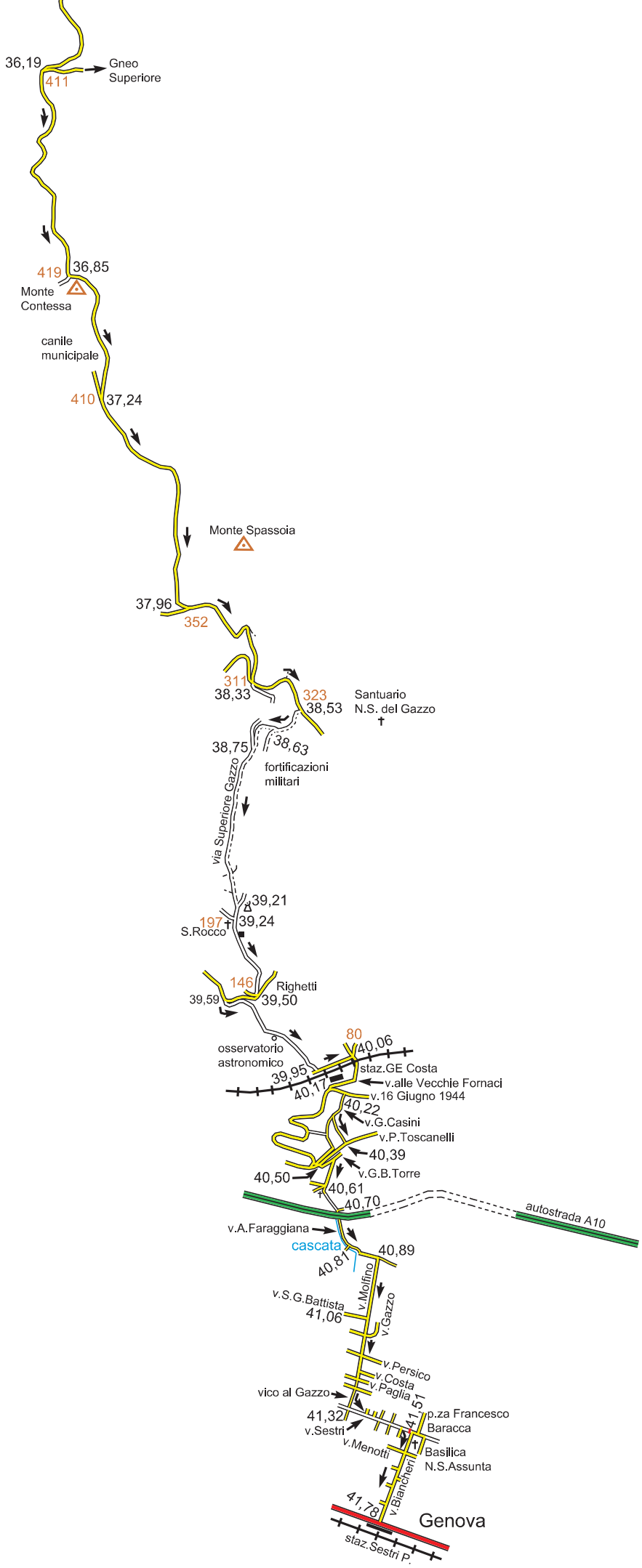
36,19
411
Gneo
Superiore
419
36,85
Monte
Contessa
canile
municipale
410
37,24
Monte Spassoia
37,96
352
311
38,33
323
38,53
Santuario
N.S. del Gazzo
38,75
38,63
fortificazioni
militari
via Superiore Gazzo
39,21
197
39,24
S.Rocco
146
Righetti
39,59
39,50
osservatorio
astronomico
80
40,06
39,95
staz.GE Costa
40,17
v.alle Vecchie Fornaci
v.16 Giugno 1944
40,22
v.G.Casini
v.P.Toscanelli
40,39
v.G.B.Torre
40,50
40,61
40,70
autostrada A10
v.A.Faraggiana
cascata
40,89
40,81
v.Molfino
v.S.G.Battista
41,06
v.Gazzo
v.Persico
v.Costa
v.Paglia
vico al Gazzo
41,32
41,51
p.za Francesco
Baracca
v.Sestri
v.Menotti
Basilica
N.S.Assunta
v.Bianchini
41,78
Genova
staz.Sestri P.