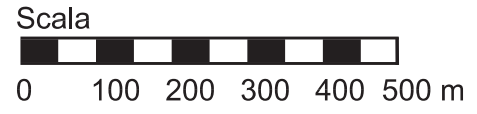
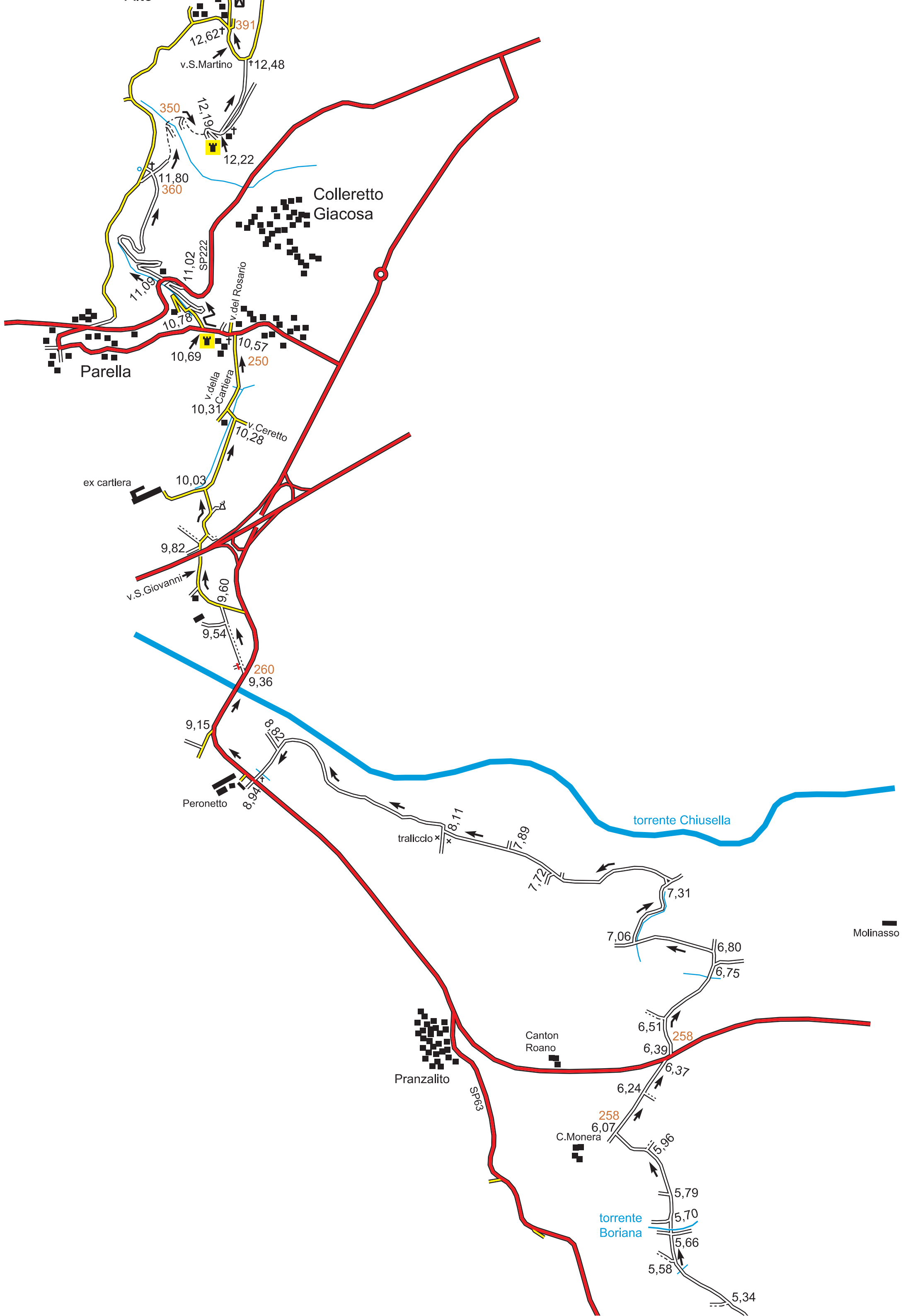


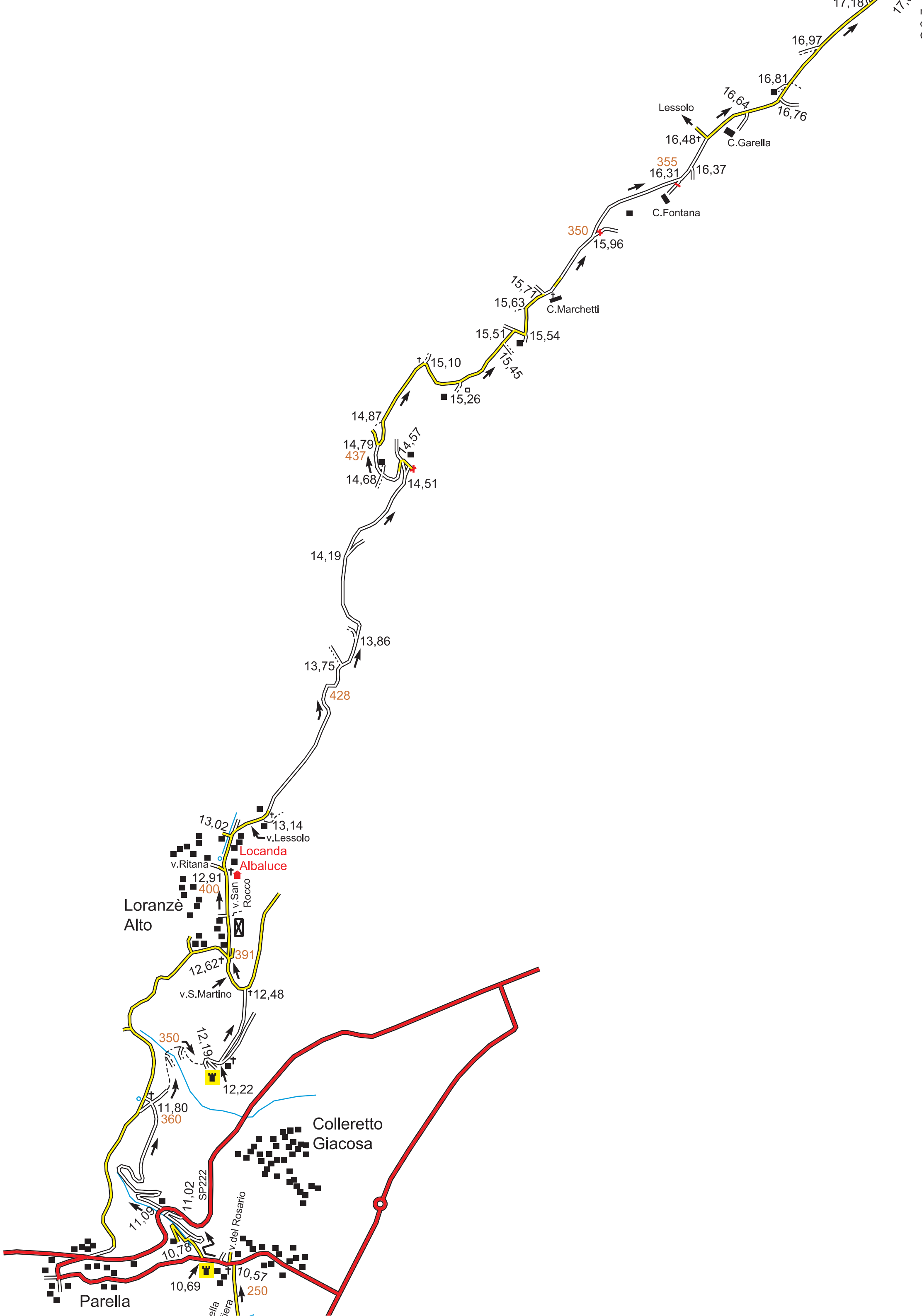
LEGENDA

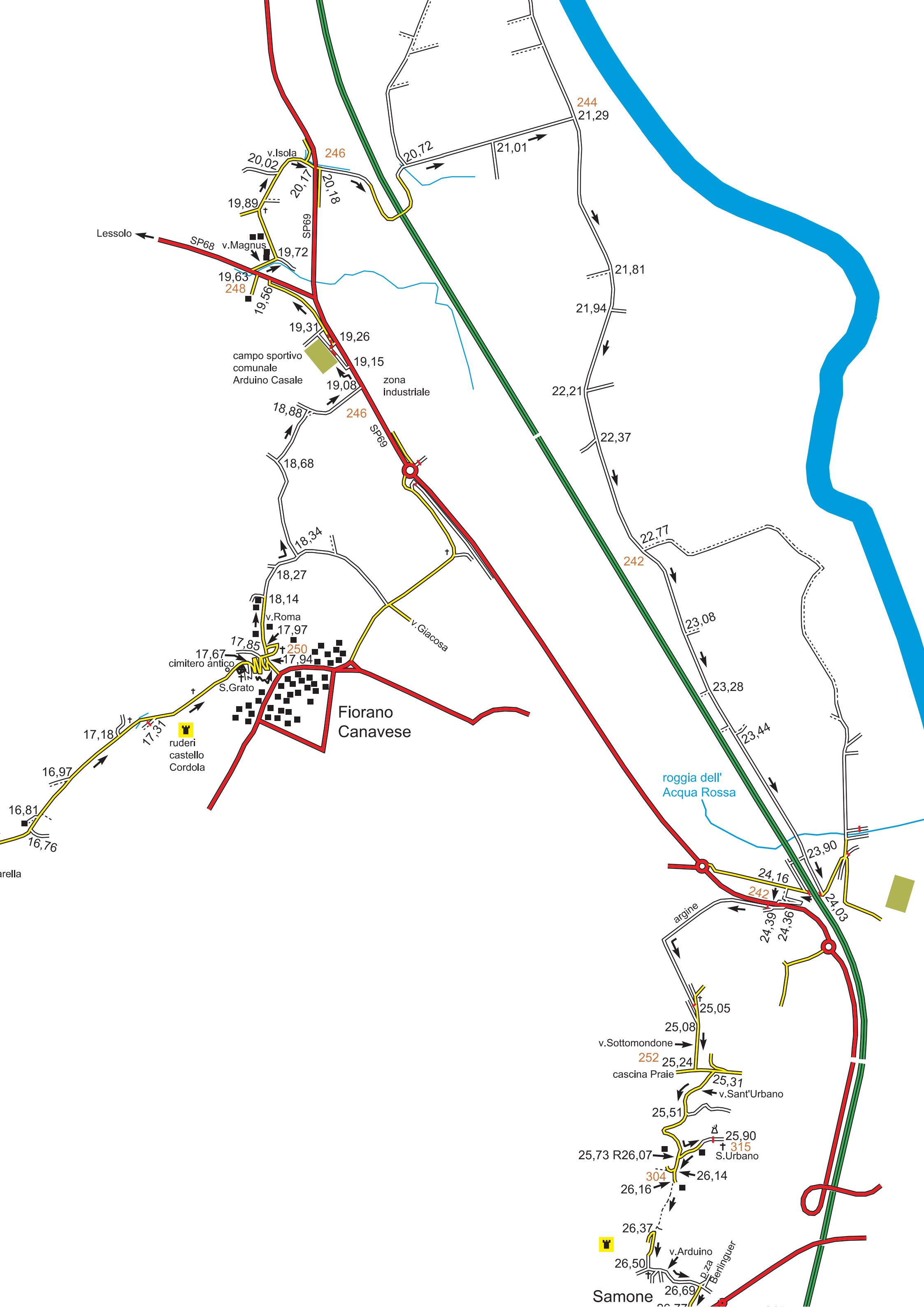
- autostrada, tangenziale
- strada importante
- strada secondaria
- strada non asfaltata
- strada sconnessa
- strada in costruzione, sottopasso
- sentiero
- pista ciclabile
- percorso in zona pedonale
- ferrovia, tranvia
- percorso principale
- variante
- variante
- parcheggio
- punto informazioni
- fontana (anche non potabile)
- castello
- campo di calcio
- chiesa
- pilone
- cimitero
- altitudine
- ALTA VIA DELL'ANFITEATRO MORENICO DI IVREA



Autore: Massimo Peverada
 Ultimo aggiornamento: 09/12/2013







Lessolo

v. Isola
20,02
20,17
20,18

v. Magnus
19,72
19,63
19,56

campo sportivo comunale
Arduino Casale
19,31
19,26
19,15
19,08
zona industriale

18,88
18,68

18,34
18,27

v. Roma
18,14
17,97

cimitero antico
S. Grato
17,67
17,85
17,94

ruderi
castello
Cordola

Fiorano
Canavese

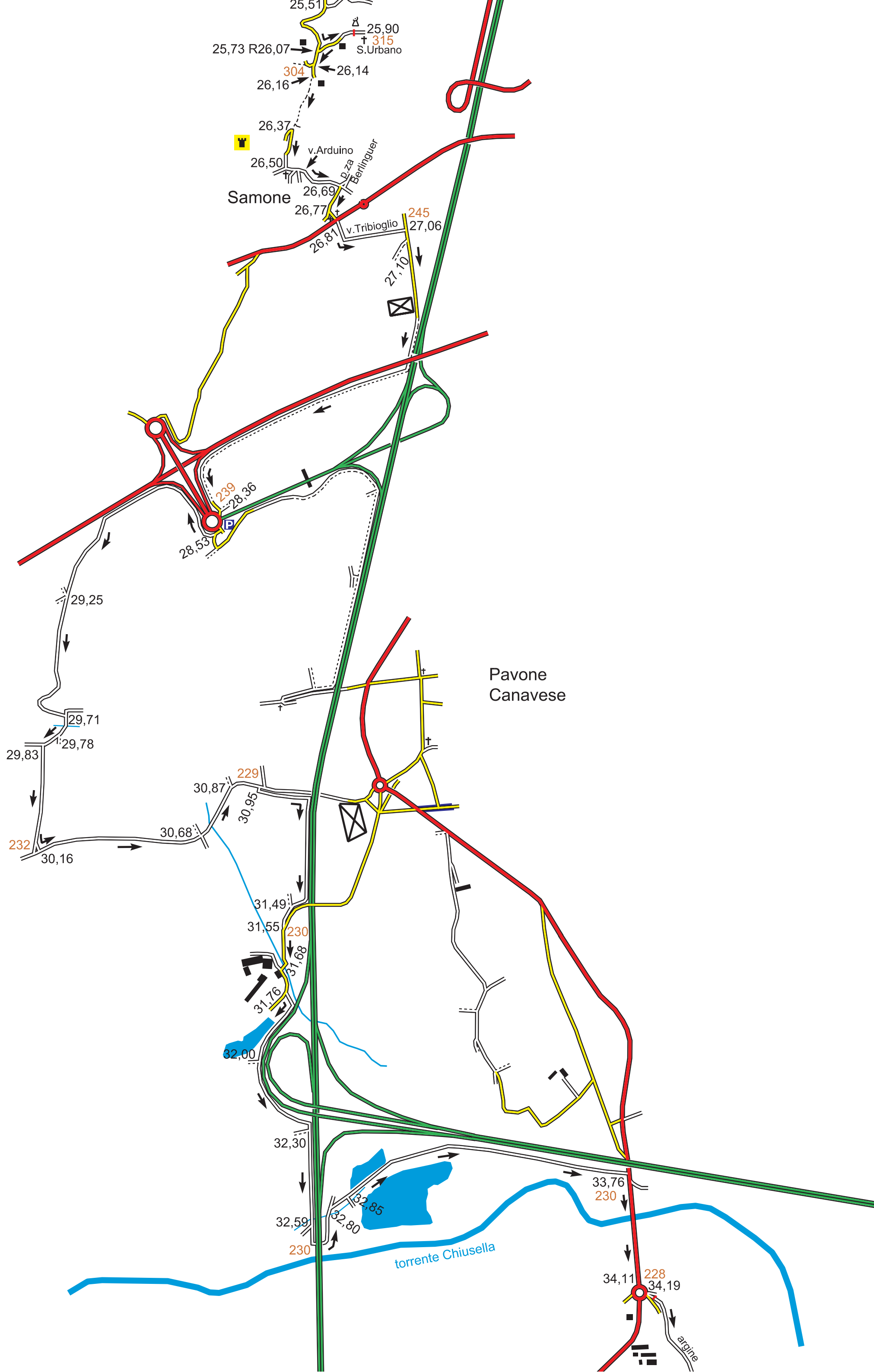
v. Giacosa

roggia dell'
Acqua Rossa

v. Sottomondone
cascina Praie
v. Sant'Urbano

S. Urbano
v. Arduino
p.za Berlinguer

Samone



25,51
25,73 R26,07
25,90
315
S.Urbano

26,14
26,16
304

26,37
26,50
v. Arduino
p.za Beringuer

Samone

26,69
26,77
26,81
v. Triboglio
245
27,06

27,10

239
28,36
28,53

29,25

29,71

29,83
29,78

232
30,16

30,68
30,87
229
30,95

31,49
31,55
230
31,68

31,76

32,00

32,30

32,59
32,80
32,85
230

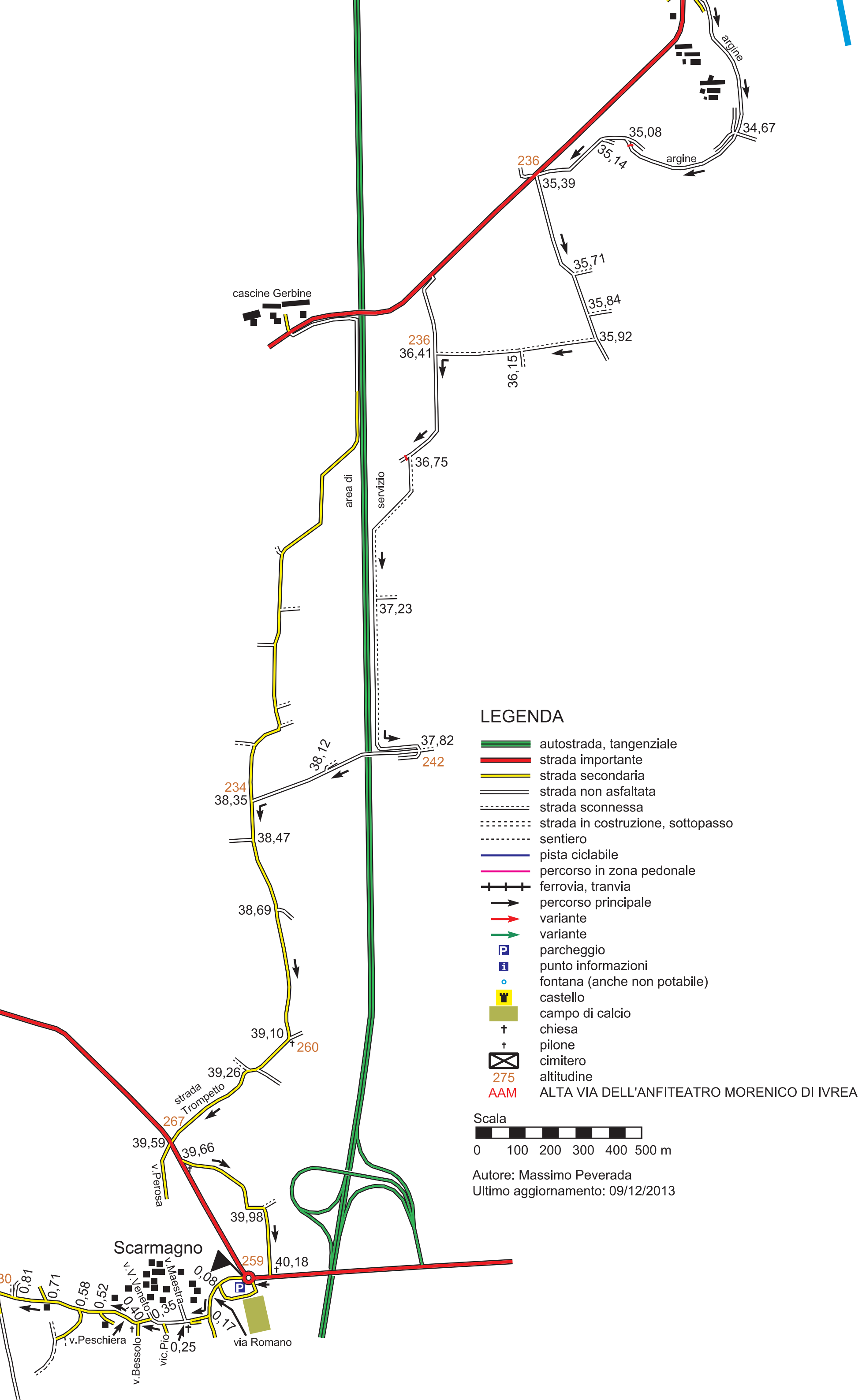
torrente Chiusella

33,76
230

34,11
228
34,19

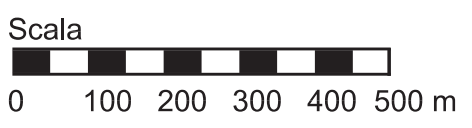
argine

Pavone
Canavese



LEGENDA

- autostrada, tangenziale
- strada importante
- strada secondaria
- strada non asfaltata
- strada sconnessa
- strada in costruzione, sottopasso
- sentiero
- pista ciclabile
- percorso in zona pedonale
- ferrovia, tranvia
- percorso principale
- variante
- variante
- parcheggio
- punto informazioni
- fontana (anche non potabile)
- castello
- campo di calcio
- chiesa
- pilone
- cimitero
- 275 altitudine
- AAM ALTA VIA DELL'ANFITEATRO MORENICO DI IVREA



Autore: Massimo Peverada
 Ultimo aggiornamento: 09/12/2013